

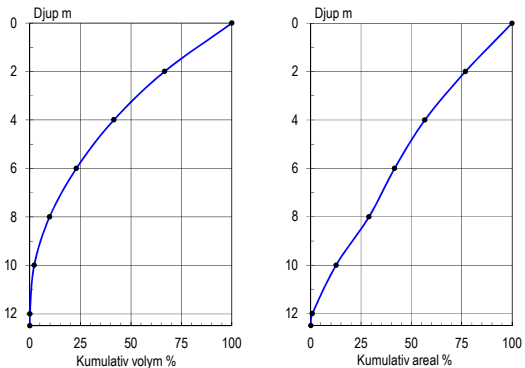
ST STRÅKSJÖ

635128 130973 Varbergs kommun, Hallands län

Djupangivelser i meter, refererande till vattenstånd vid landvegetationens gräns, "normalvattenstånd". Ofullständigheter och avvikelser från angivna djup kan förekomma. Båttrafik efter kartan sker på egen risk. Projektion Gauss, RT 90 2,5 gon väst.

Ekolodad med båt, 656 lodskott med individuell GPS positionering.

Huvudavrinningsområde.....	103	Ätran
Areal sjöyta	13,4	Ha
Maxdjup	12,5	m
Medeldjup	5,3	m
Volym	0,71	Milj. m³
Strandlinjens längd inkl öar	2 260	m
Antal öar 2 (areal >0,01 ha) areal ..	0,38	Ha
Avr.- område (utloppet).....	0,66	Km²
Avrinningstal (SMHI 1961-90)	17	L/skm²
Årlig avrinning	0,37	Milj. m³
Teor. oms.-tid	1,9	År
Höj	118	m



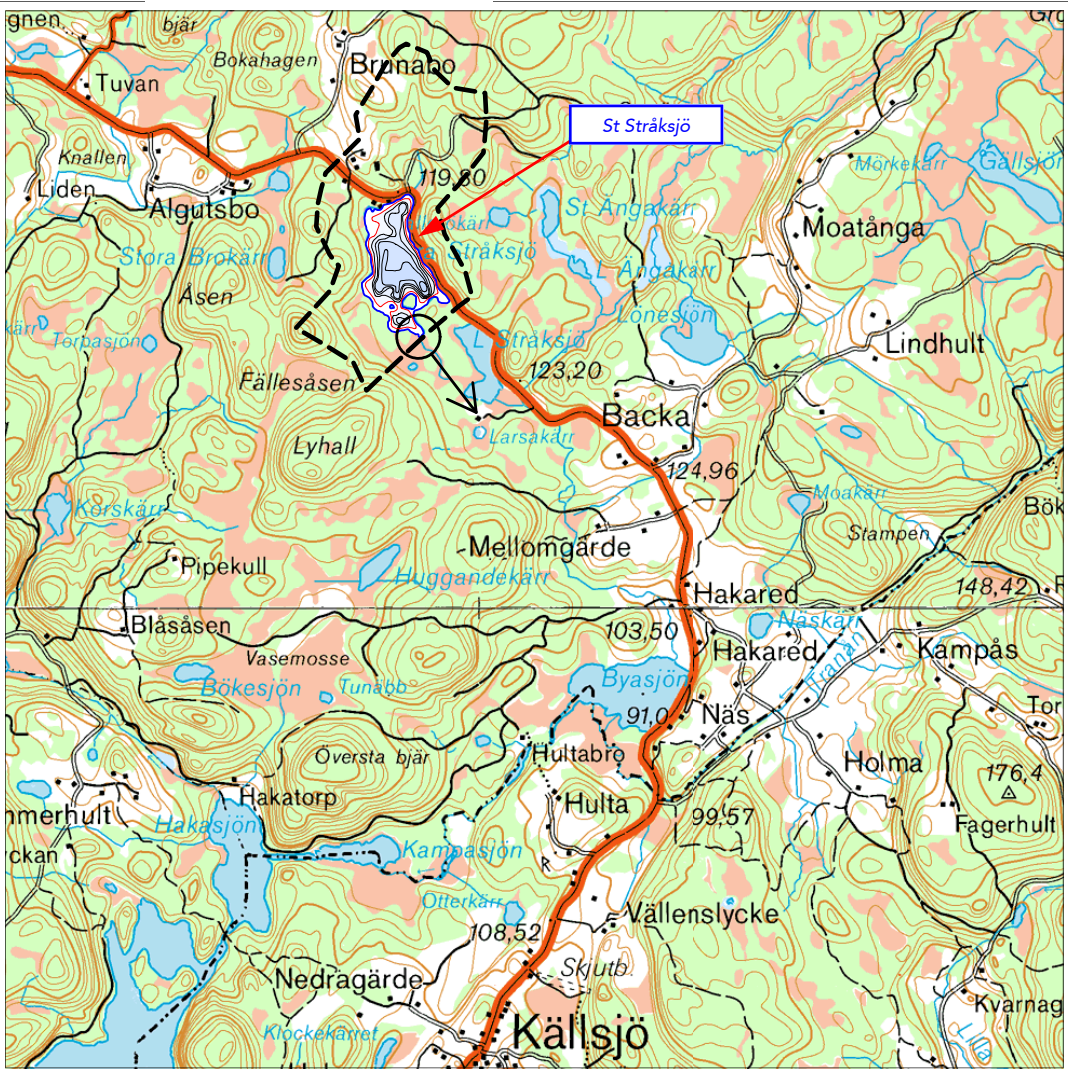
Sjömätning: Markus Udéhn, Sportfiskekartor.se.
Layout: Anders Svahnberg, Myrica AB. 2015.

- Djupkurva röd nivå 2 meter. Övriga djupkurvor svarta med ekvidistans 2 meter.
- +

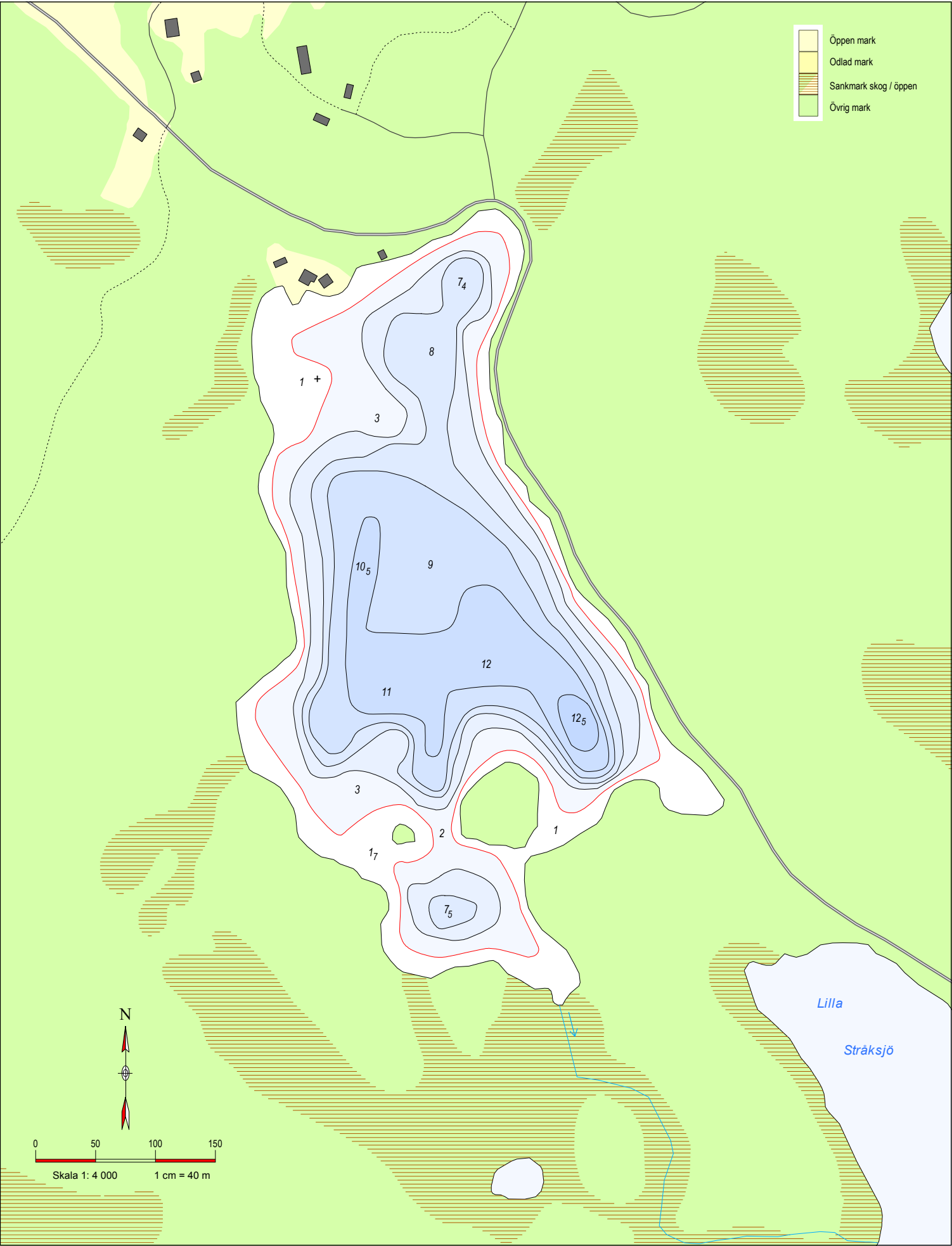
Sten under eller i ytan
- 52

Djupangivelser i meterdecimeter

Kartöversikt med avrinningsområdet



Skala 1:35 000. © Lantmäteriet 2015 Medgivande MS2015/06311.



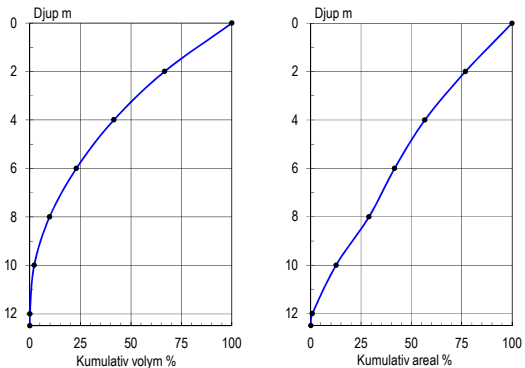
ST STRÅKSJÖ

635128 130973 Varbergs kommun, Hallands län

Djupangivelser i meter, refererande till vattenstånd vid landvegetationens gräns, "normalvattenstånd". Ofullständigheter och avvikelser från angivna djup kan förekomma. Båttrafik efter kartan sker på egen risk. Projektion Gauss, RT 90 2,5 gon väst.

Ekolodad med båt, 656 lodskott med individuell GPS positionering.

Huvudavrinningsområde.....	103	Ätran
Areal sjöyta	13,4	Ha
Maxdjup	12,5	m
Medeldjup	5,3	m
Volym	0,71	Milj. m³
Strandlinjens längd inkl öar	2 260	m
Antal öar 2 (areal >0,01 ha) areal ..	0,38	Ha
Avr.- område (utloppet).....	0,66	Km²
Avrinningstal (SMHI 1961-90)	17	L/skm²
Årlig avrinning	0,37	Milj. m³
Teor. oms.-tid	1,9	År
Höih	118	m



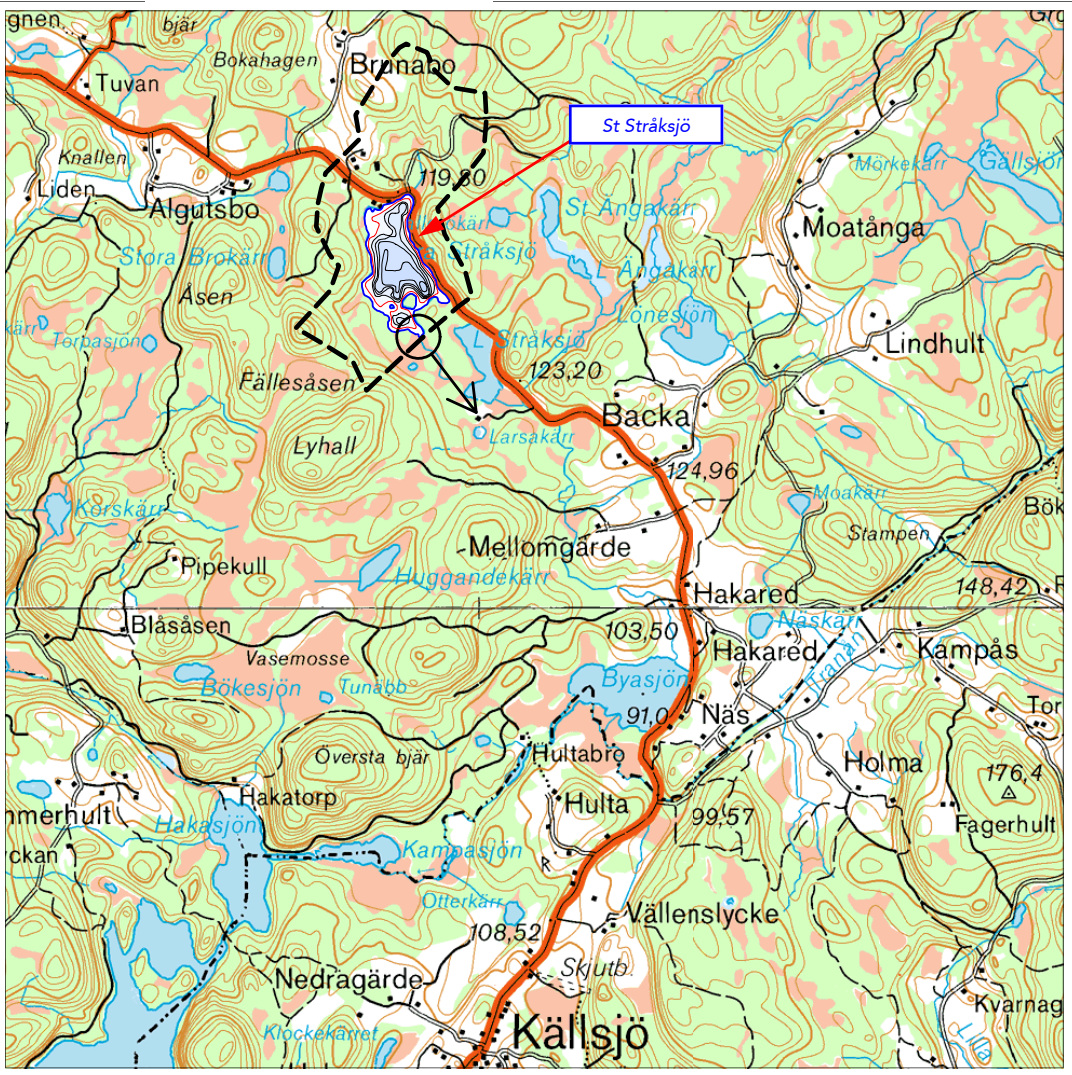
Sjömätning: Markus Udéhn, Sportfiskekartor.se.
Layout: Anders Svahnberg, Myrica AB. 2015.

- Djupkurva röd nivå 2 meter. Övriga djupkurvor svarta med ekvidistans 2 meter.
- +

Sten under eller i ytan
- 5₂

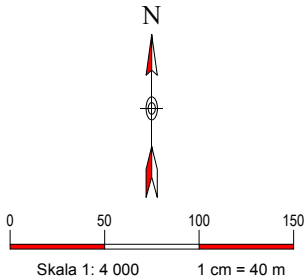
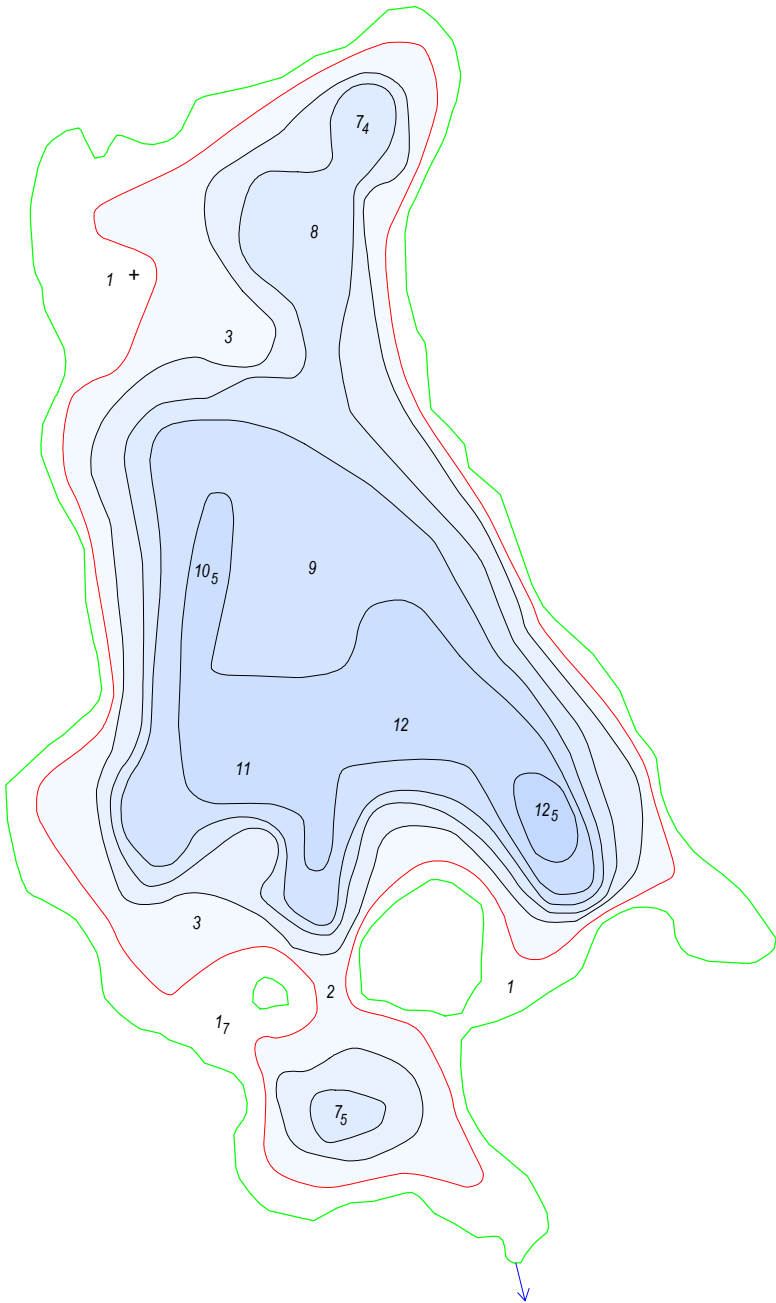
Djupangivelser i meterdecimeter

Kartöversikt med avrinningsområdet



Skala 1:35 000. © Lantmäteriet 2015 Medgivande MS2015/06311.

En kartprodukt från **MYRICA ab**



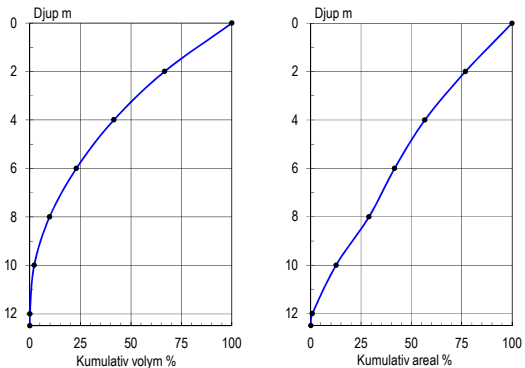
ST STRÅKSJÖ

635128 130973 Varbergs kommun, Hallands län

Djupangivelser i meter, refererande till vattenstånd vid landvegetationens gräns, "normalvattenstånd". Ofullständigheter och avvikelser från angivna djup kan förekomma. Båttrafik efter kartan sker på egen risk. Projektion Gauss, RT 90 2,5 gon väst.

Ekolodad med båt, 656 lodskott med individuell GPS positionering.

Huvudavrinningsområde.....	103	Ätran
Areal sjöyta	13,4	Ha
Maxdjup	12,5	m
Medeldjup	5,3	m
Volym	0,71	Milj. m³
Strandlinjens längd inkl öar	2 260	m
Antal öar 2 (areal >0,01 ha) areal ..	0,38	Ha
Avr.- område (utloppet).....	0,66	Km²
Avrinningstal (SMHI 1961-90)	17	L/skm²
Årlig avrinning	0,37	Milj. m³
Teor. oms.-tid	1,9	År
Höih	118	m

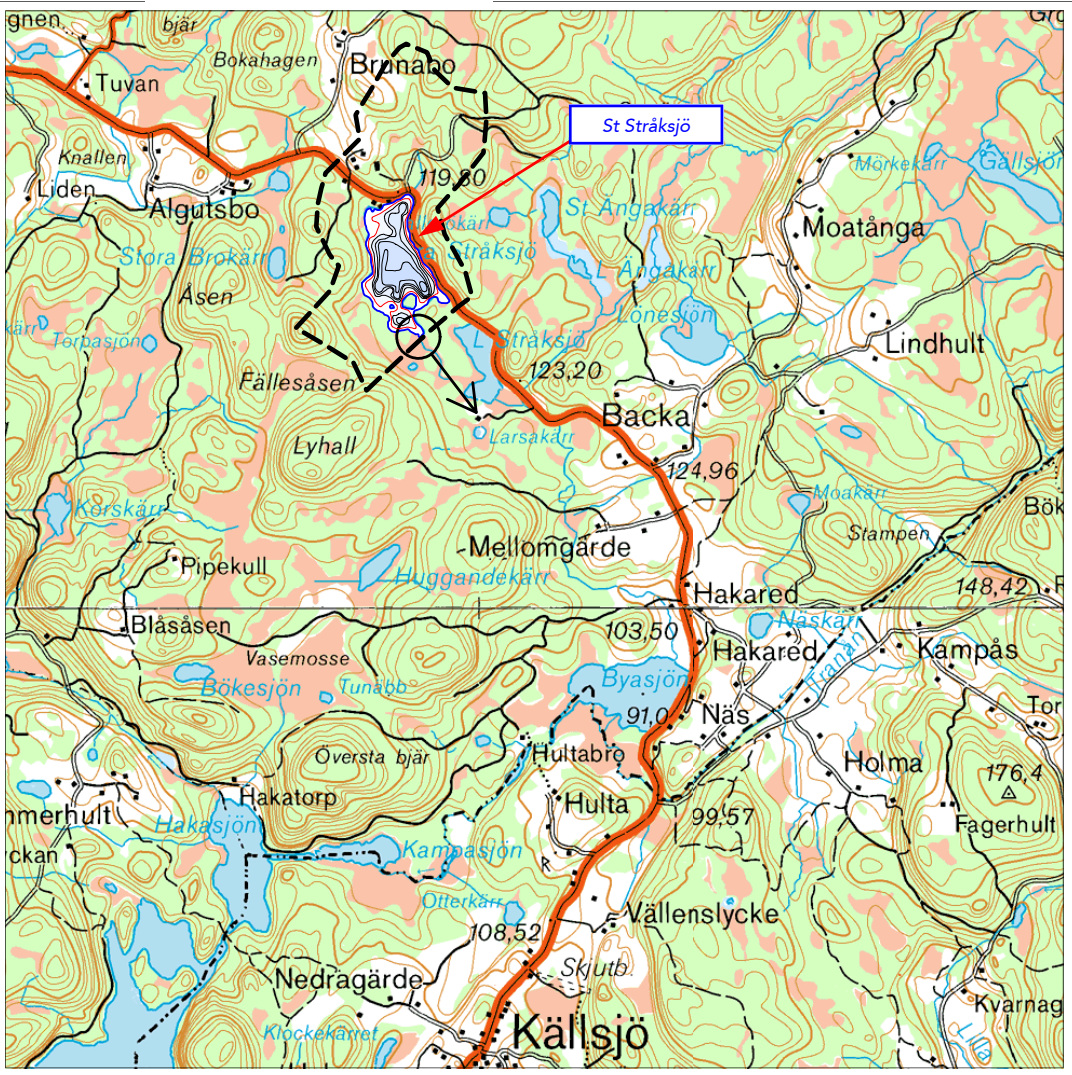


Sjömätning: Markus Udéhn, Sportfiskekartor.se.
Layout: Anders Svahnberg, Myrica AB. 2015.

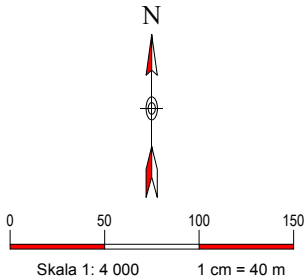
- Djupkurva röd nivå 2 meter. Övriga djupkurvor svarta med ekvidistans 2 meter.
- Sten under eller i ytan
- Lodskott
- 52

Djupangivelser i meterdecimeter

Kartöversikt med avrinningsområdet



Skala 1:35 000. © Lantmäteriet 2015 Medgivande MS2015/06311.



ST STRÅKSJÖ

635128 130973 Varbergs kommun, Hallands län

Spridningskarta båtkalkning Kalkmängd 2015-2017 5 ton/år

Kalken skall fördelas jämnt över hela markerade spridningsområden

Spridning får inte ske vid sommarstugestrand, badplats, båtbrygga, båtplats eller annat strandområde så att enskilda strandägare eller rörligt friluftsliv störs.

Djupangivelser i meter, refererande till vattenstånd vid landvegetationens gräns. Ofullständigheter och avvikelser från angivna djup kan förekomma. Båttrafik efter kartan sker på egen risk. Projektion Gauss, RT 90 2,5 gon väst.

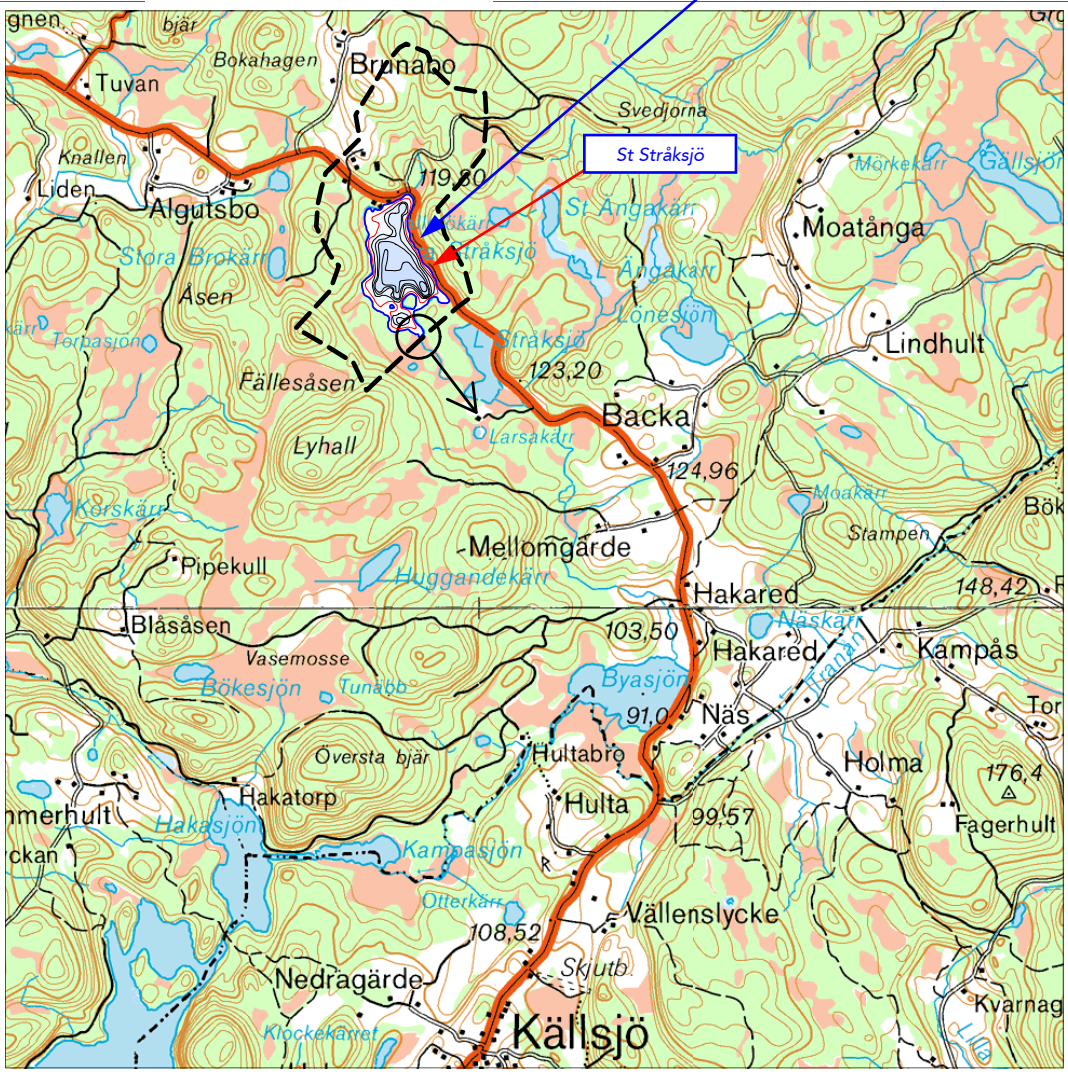
Ekolodad med båt, 656 lodskott med individuell GPS positionering.

Sjömätning: Markus Udéhn, Sportfiskekartor.se.
Layout: Anders Svahnberg, Myrica AB. 2015.

- Djupkurva röd nivå 2 meter. Övriga djupkurvor svarta med ekvidistans 2 meter.
- 5₂ Djupangivelser i meterdecimeter
- + Sten under eller i ytan

lläggsplats för kalkbåt

Kartöversikt med avrinningsområdet



Skala 1:35 000. © Lantmäteriet 2015 Medgivande MS2015/06311.

En kartprodukt från **MYRICA ab**

5 ton fördelas jämnt över sjöns yta

